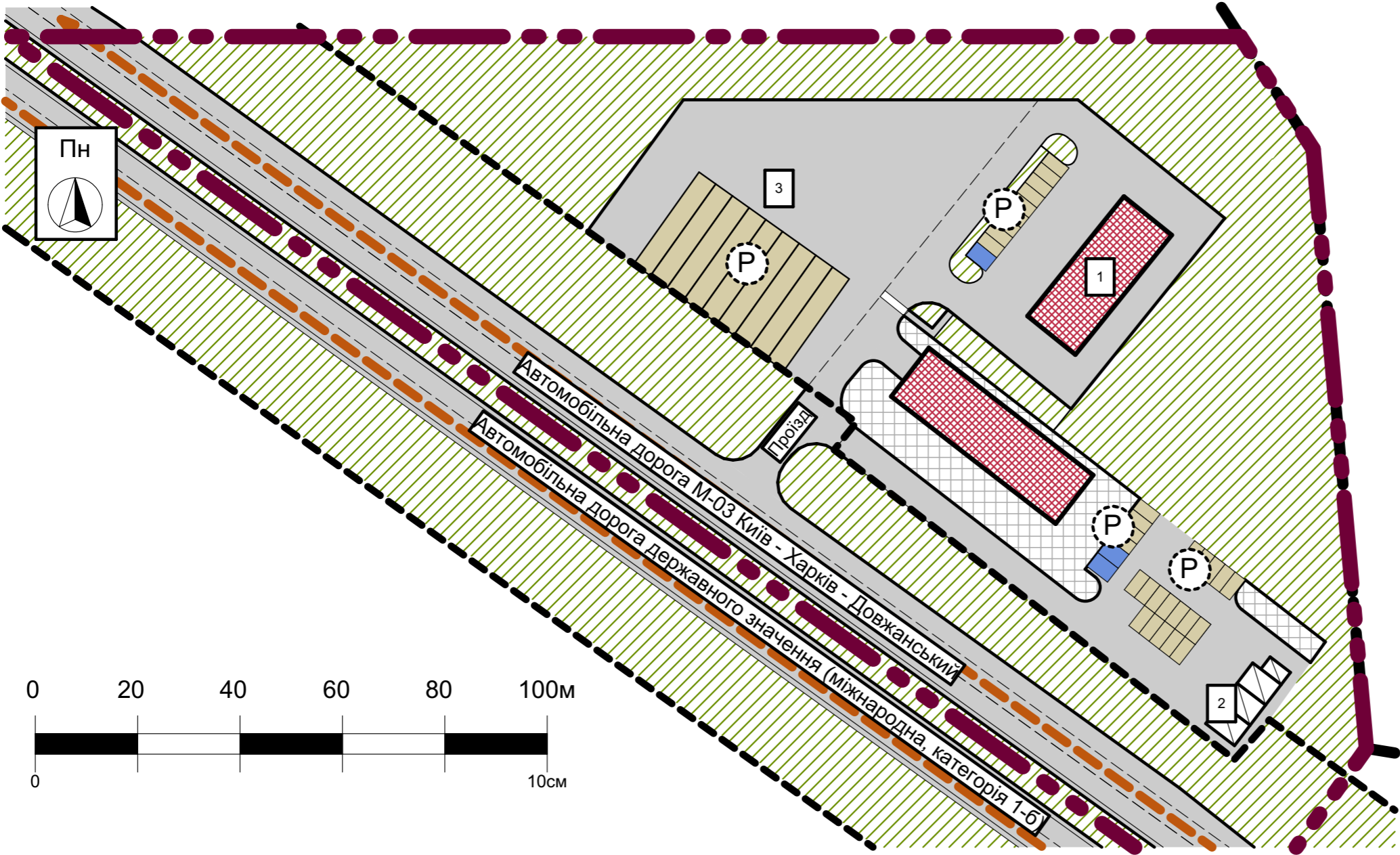
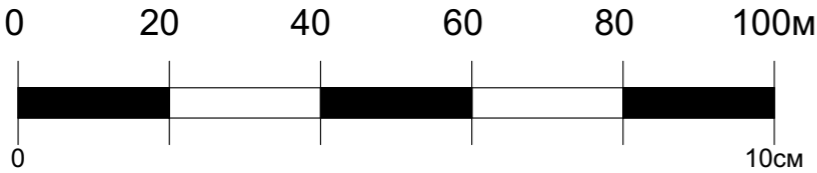


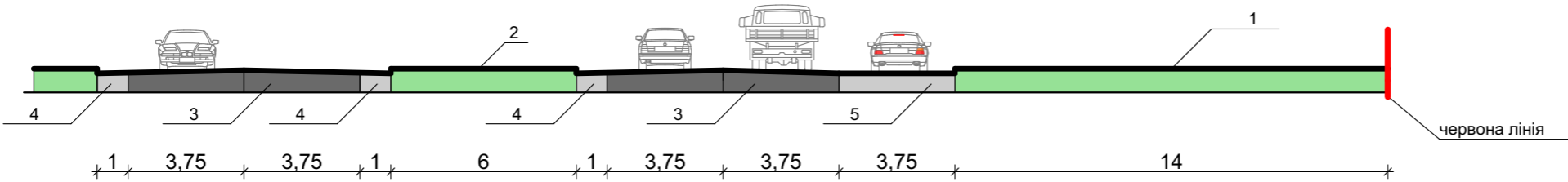
Схема організації руху транспорту і пішоходів М 1:1000



- Умовні позначення:**
- Межа розроблення детального плану території
 - Межа населеного пункту
 - Магістральна вулиця регульованого руху (проектна)
 - Паркувальне місце
 - Паркувальне місце для особи з інвалідністю
 - Громадські будівлі (проектні)
 - Асфальтне покриття
 - Замощення ФЕМ
 - Зелені насадження спеціального призначення
 - Пішохідний перехід
 - Маршрут зовнішнього пасажирського транспорту



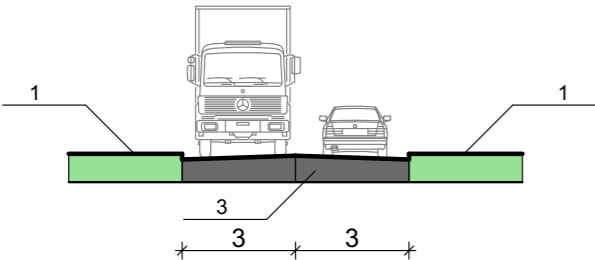
Креслення поперечного профілю автомобільної дороги М-03 М 1:200



Експлікація до креслень поперечних профілів

- Озеленення спеціального призначення
- Розділювальна смуга
- Смуга руху
- Смуга безпеки
- Перехідно-швидкісна смуга

Креслення поперечного профілю проїзду М 1:200



Експлікація до схеми руху транспорту та пішоходів

- Станція технічного обслуговування автомобілів
- Мийка самообслуговування
- Стоянка вантажних автомобілів

						1705-49/2019			
						Замовник: Слов'янська міська рада			
Зм.	Кільк.	Арк.	№Док.	Підп.	Дата	Детальний план території на трасі Київ – Довжанський, в районі БЗС, м. Слов'янськ	Стадія	Аркуш	Аркушів
Директор		Шуріна Л.					П	4	6
ГАП		Боровой В.				Схема організації руху транспорту і пішоходів М 1:1000, креслення поперечних профілів вулиць, М 1:200	ПП "БПЕК" кв. сертифікат: серія ААН004275		
Розроб.		Пахомов О.							